

# Montagne ardéchoise

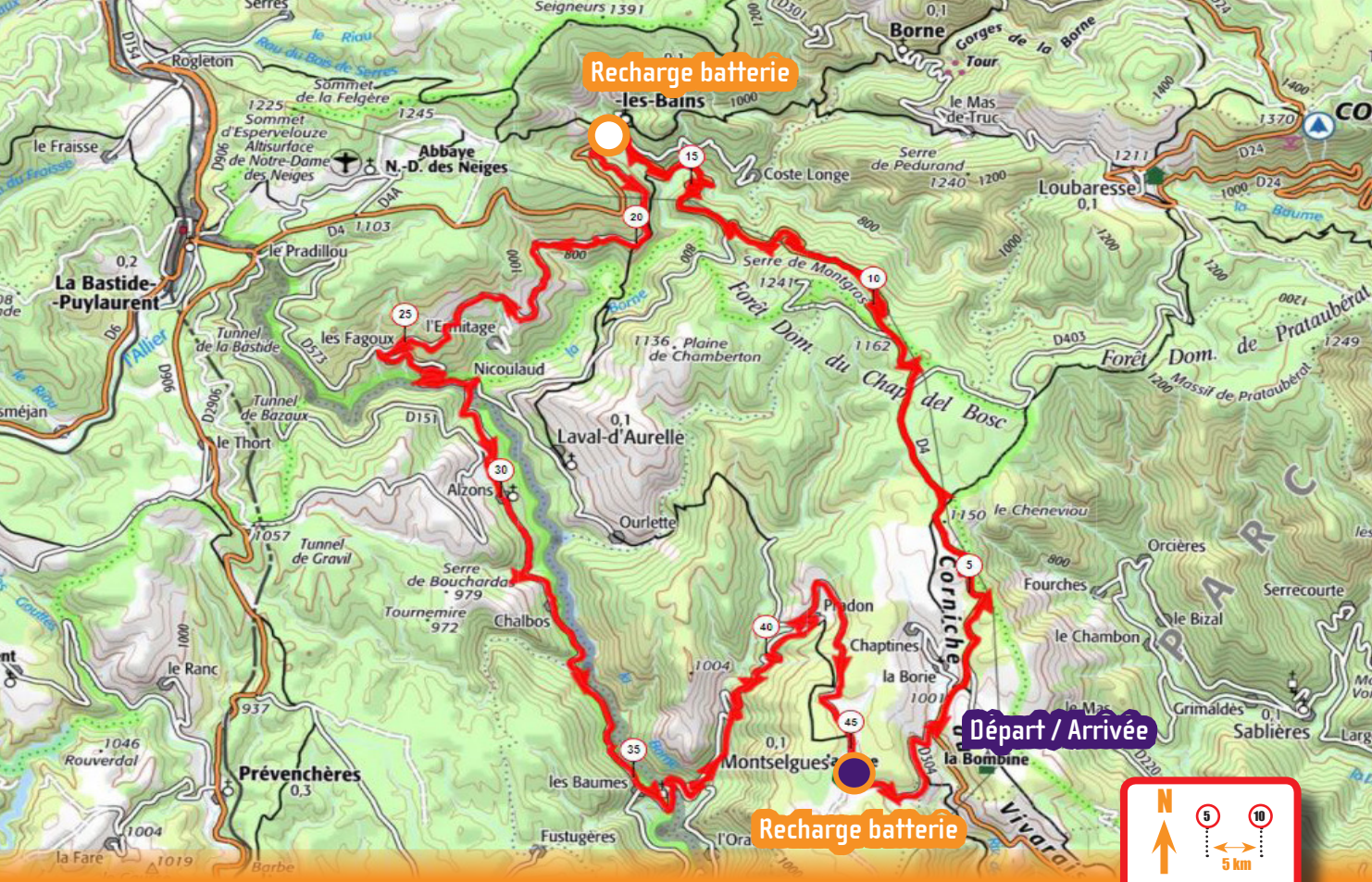
Parcours en vélo électrique, tous chemins et cyclotourisme

Départ : Montselgues



Le chaos de Montselgues

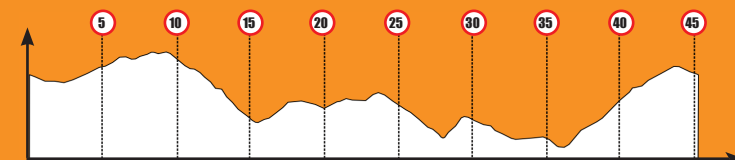
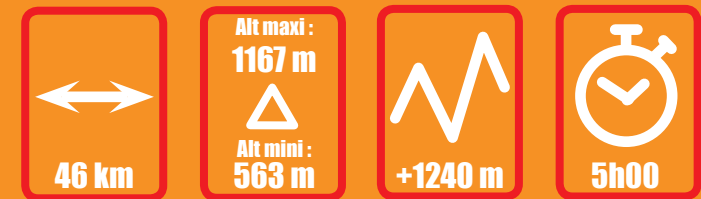
**32** - Les plus belles vallées Cévenoles - Sportif



## Descriptif

Vous allez découvrir la superbe vallée de la Borne qui est très connue pour la pratique du canyoning, mais aussi des pêcheurs et des amateurs d'espaces sauvages. Certainement une des plus belles vallées cévenoles où le châtaigner est roi : les plus belles châtaigneraies sont ici ! Vous ferez une halte à Saint-Laurent-les-Bains, une des trois stations thermales de l'Ardèche. Sur la place du village l'eau de la fontaine coule à 53°C. Dans la vallée de La Borne, vous allez traverser de nombreux hameaux avec leurs magnifiques maisons traditionnelles cévenoles et leurs

toits de schistes. Dans cette vallée nous avons l'impression que le temps s'est arrêté, la nature semble intacte, les routes sinueuses épousant les reliefs nous font découvrir chaque recoin de cette Cévenne Ardéchoise. Après avoir musardé dans la vallée, vous remonterez progressivement jusqu'à Montselgues en suivant la vallée du ruisseau de Chamier.





Position	Direction	Nom route	Km effectués	Altitude	A voir	Services	
Montselgues, Gîte La Fage	➤	Voie communale	0,00 km	1028 m	—	Le village de Montselgues Eglise romane	Restaurants, gîte La Fage
Montselgues	↙	D 304	0,08 km	1026 m			
D 304 / D 4	↙	D 4	2,61 km	981 m			
D 4 / Voie communale	↑	D 4	3,19 km	1005 m			
D 4 / Voie communale	↑	D 4	3,72 km	1023 m			
D 4 / Voie communale	↑	D 4	6,42 km	1144 m			
Col de Chap Del Bosc, D 4 / D 403	↙	D 4	8,40 km	1167 m			
D 4 / Voie communale	➤	D 4	13,70 km	885 m			
Pont sur La Borne	↑	D 4	15,60 km	714 m	—	Baignade	
D 4 / Voie communale	↑	D 4	17,29 km	829 m		Village de Saint-Laurent-les-Bains, fontaine d'eau chaude à 53°C, thermes, tour médiévale, musée : « l'Odyssée des Eaux »	Restaurants, épicerie dépôt de pain, presse, tabac, agence postale, Office de Tourisme
Saint-Laurent-les-Bains	↑	D 4	17,56 km	851 m	—		
D 4 / Voie communale	↙	Voie communale	18,02 km	861 m			
Les Salelles, Voies communales	➤	Voie communale	22,30 km	864 m	—	Hameau des Salelles	
Voies communales	➤	Voie communale	22,48 km	857 m			
Voies communales, piste	➤	Voie communale	22,97 km	875 m			
Les Anninas, Voies communales	↑	Voie communale	23,86 km	906 m			
Les Fagoux, Voie communale / D 573	↙	D 573	25,63 km	813 m	—	De nombreuses maisons traditionnelles	
D 573 / Voie communale	➤	Voie communale	28,15 km	629 m	—	Hameau de Nicoulaud, aller retour possible (3km) à Laval d'Aurelle, châtaigneraie remarquable	
Voie communale / D 151	↙	D 151	29,59 km	772 m			
Alzons	↑	D 151	30,12 km	752 m			
D 151 / Voie communale	↙	Voie communale	35,40 km	637 m			
Voies communales	↙	Voie communale	36,85 km	593 m			
Prévencher, Voies communales	↙	Voie communale	38,74 km	736 m			
Pradon	↑	Voie communale	41,39 km	951 m			
Col Teste Rouge	↑	Voie communale	44,18 km	1085 m	—	Superbe vue sur le Mont Lozère	
Montselgues, Gîte La Fage		Arrivée	46,00 km	1028 m			

○ Possibilité de recharge de batterie

**ardèche**  
ESPACE MONTAGNE



Vallée de la Borne © Marie Denoyelle