

Montagne ardéchoise

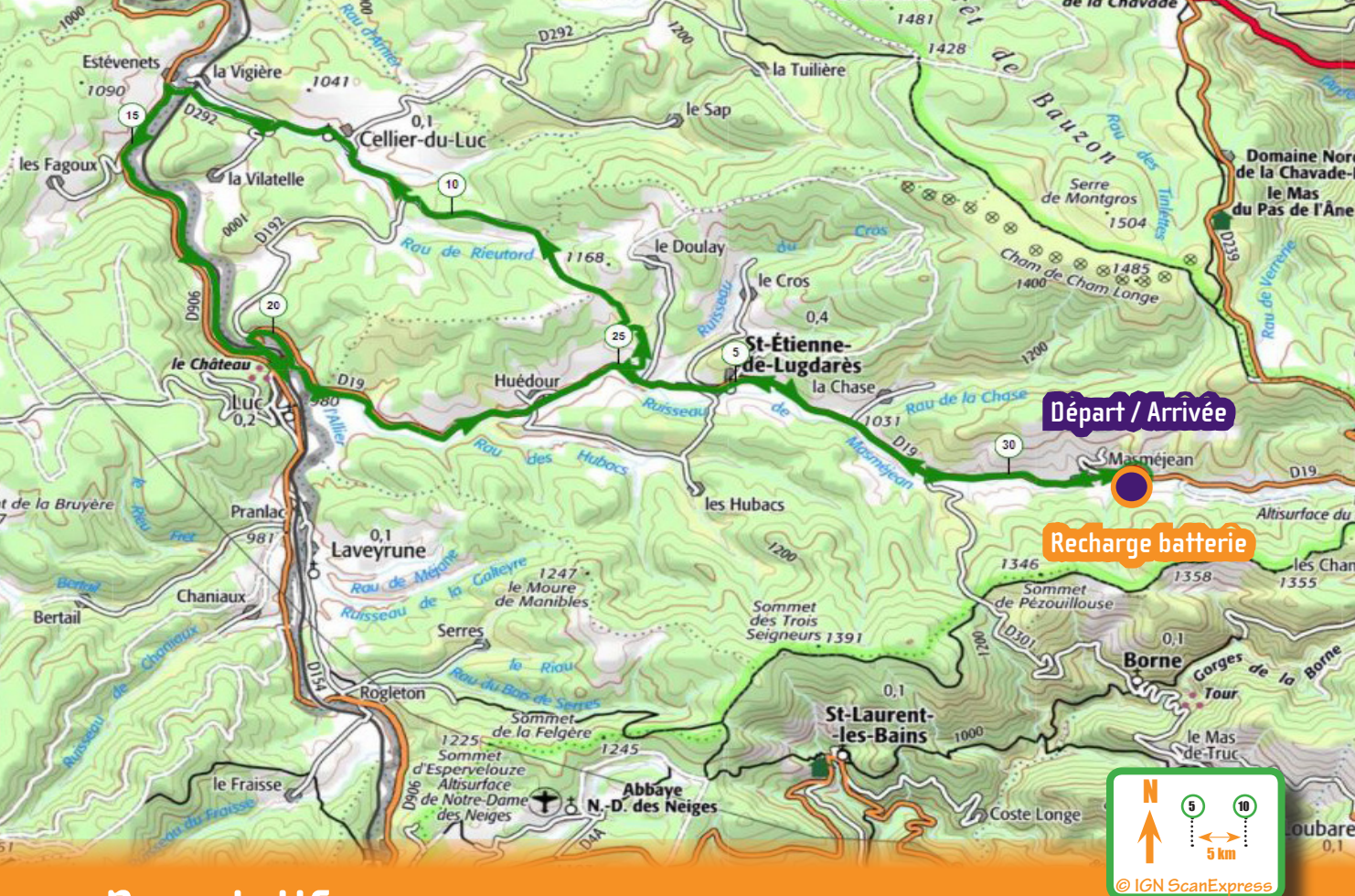
Parcours en vélo électrique, tous chemins et cyclotourisme

Départ : St-Etienne-de-Lugdarès



28
Facile

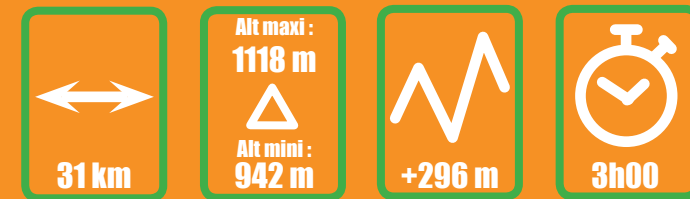
- Vallée de la Masméjeanne -




Descriptif

Ce circuit facile qui part du moulin de Masméjean sera un bon début pour vous familiariser avec le VAE (Vélo à Assistance Électrique). Vous découvrirez cette partie de l'Ardèche où l'élevage est encore bien présent, sur de petites parcelles, avec de nombreuses fermes. A Saint-Etienne-de-Lugdarès l'église est surnommée «la cathédrale de la montagne» tant sa taille est imposante par rapport au village, elle est d'origine gothique, recomposée, en granit et pierres volcaniques de différentes couleurs. Puis vous traverserez le village de Cellier-du-Luc,

typique de la montagne ardéchoise. Vous êtes invité à faire le détour pour le château de Luc, dominant la vallée de l'Allier et le chemin de la Régordane avec une vue imprenable sur le Tanargue. Ce château du XIIème siècle, en partie restauré, constitue une visite incontournable dans la région. Vous suivrez ensuite la rivière La Masméjeanne jusqu'à Saint-Etienne-de-Lugdarès et rejoindrez ensuite votre lieu de départ.



Position	Direction	Nom route	Km effectués	Altitude	A voir	Services
Moulin de Masméjean	↩	D 19	0,00 km	1094 m	Hameau de Masméjean	Moulin 
D 19 / Voie communale	↑	D 19	0,22 km	1088 m		
D 19 / Voie communale	↑	D 19	1,90 km	1059 m		
D 19 / D 301	↑	D 19	2,42 km	1055 m		
D 19 / Voie communale	↑	D 19	3,50 km	1037 m		
D 19 / Voie communale	↑	D 19	4,53 km	1042 m		
D 19 / Voie communale	↑	D 19	4,76 km	1040 m		
Saint-Etienne-de-Lugdarès	↑	D 19	5,10 km	1033 m	Eglise gothique	Restaurant, boulangerie, épicerie, bar, tabac, agence postale, gendarmerie, Office de Tourisme
D 19 / Voie communale	↑	D 19	6,14 km	1009 m		
D 19 / Voie communale	↘	Voie communale	6,24 km	1008 m		
Voie communale / D 192	↑	Voie communale	10,66 km	1018 m		
Voie communale	↑	Voie communale	11,15 km	991 m		
Cellier-du-Luc (après le pont)	↩	Voie communale	11,59 km	980 m	Village de Cellier-du-Luc	
Cellier-du-Luc, Voie communale / D 292	↩	D 292	11,78 km	983 m		
D 292 / Voie communale	↩	D 292	12,61 km	962 m		
D 292 / Voie communale	↘	D 292	12,71 km	967 m		
D 292 / D 906	↩	D 906	14,11 km	949 m		
D 906 / Voie communale	↩	D 906	15,30 km	954 m		
Luc, D 906 / D 19	↩	D 19	19,68 km	983 m	Village de Luc, château	
D 19 / D 192	↘	D 19	19,70 km	964 m		
D 19 / Voie communale	↩	D 19	21,72 km	978 m		
Huédour, D 19 / Voie communale	↑	D 19	23,90 km	985 m		
D 19 / Voie communale	↑	D 19	25,29 km	1008 m	Eglise gothique	Restaurant, boulangerie, épicerie, bar, tabac, agence postale, gendarmerie, Office de Tourisme
Saint-Etienne-de-Lugdarès	↑	D 19	26,10 km	1027 m		
D 19 / Voie communale	↑	D 19	27,00 km	1043 m		
D 19 / Voie communale	↑	D 19	28,00 km	1037 m		
D 19 / D 301	↑	D 19	29,11 km	1054 m		
Moulin de Masméjean		Arrivée	31,52 km	1094 m		

 Possibilité de recharge de batterie

ardèche
ESPACE MONTAGNE 



Le château de Luc © Mathieu Dupont