

Montagne ardéchoise

Parcours de randonnées à la journée ou à la demi-journée

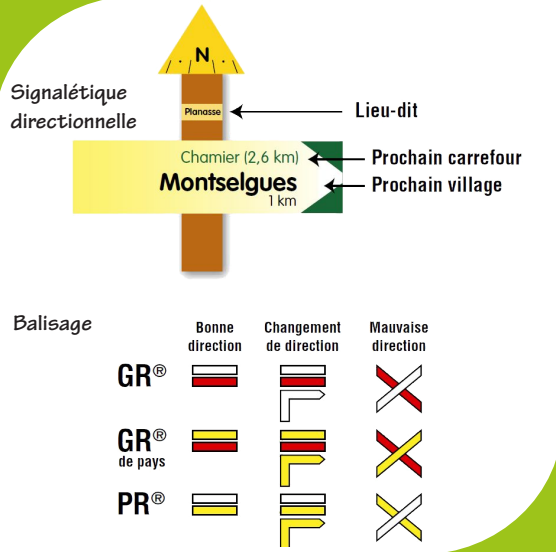
Départ : Laveyrune



Le château de Luc

20
Facile

- Labrot - Luc -



Conseils pratiques

Prévoyez de bonnes chaussures de marche, de quoi manger, de quoi boire et de quoi vous protéger du froid, de la pluie et du soleil. Ces chemins traversent des espaces naturels d'une grande richesse mais d'une toute aussi grande fragilité, ainsi que des propriétés privées, des cultures, des élevages et des exploitations forestières qui n'aspirent qu'à la tranquillité et au respect...

Aussi, à nous d'être des invités discrets...



Pour la tranquillité des troupeaux, de la faune sauvage et des propriétés privées, tenez votre chien en laisse.



Pour le respect des éleveurs, barrières et portillons doivent être refermés après votre passage.



Les restes de pique-nique et autres déchets n'ont pas leur place en pleine nature.



La nature est sensible aux incendies, il est interdit d'allumer un feu.

Numéros utiles

Secours: 18 ou 112 - Météo France Ardèche : 08 92 68 02 07
Office de tourisme de la Montagne Ardéchoise, bureaux du secteur :
Saint-Laurent-les-Bains : 04 66 46 69 94 - Saint-Etienne-de-Lugdarès : 04 66 46 65 36

Si vous rencontrez des anomalies sur votre passage (erreurs ou absence de balisage, décharges sauvages, dégradations, manque de sécurité, ... ou autres), merci de le signaler aux offices de tourisme ou grâce à l'application SURICATE® sur <http://sentinelles.sportsdenature.fr/>

Les fiches randonnées de la Montagne ardéchoise sont téléchargeables gratuitement sur : www.randonnees-ma.fr

Ce joli circuit entre pâturages verdoyants, forêt de pins sylvestres et rives de l'Allier (ancien axe de communication

stratégique entre le sud de la France et Paris) traverse villages et hameaux chargés d'histoire.

Les producteurs de lait et la fromagerie

Dans le haut Val d'Allier, quand le camion passe à Laveyrune, au milieu de ces paysages entre Cévennes et Margeride, c'est bien plus que du lait qu'il ramasse... La présence de l'activité laitière pour ce territoire est capitale.

Si l'on sillonne le secteur sud de la montagne ardéchoise, depuis le Col du Bez jusqu'au château médiéval de Luc, on y découvre une vingtaine d'exploitations laitières (côté Ardèche) bien réparties géographiquement entre le ruisseau du Masméjean, des Hubacs, du Bois vert et du Rieutord. Cette « communauté d'agriculteurs » partagent ensemble des questionnements, s'entraident, se retrouvent, et même si ça n'est pas tous les jours facile de traire les vaches 730 fois par an, on ressent facilement, chez chacun, une certaine passion pour leur activité.

Mais leur plus grand point commun, c'est sans doute de travailler avec la fromagerie « Rissoan » qui collecte leur lait. Depuis 1948 elle produit et commercialise ses propres fromages fabriqués dans ses locaux en Lozère. Le lait utilisé pour la fabrication des fromages provient uniquement de Lozère et d'Ardèche, aux environs de 1000 mètres d'altitude.

On ne peut faire plus local et plus cohérent, à l'heure où le bilan carbone fait débat.

Mais bien au delà, la présence de cette filière induit à elle seule de nombreux emplois, directs et indirects : les producteurs, les organismes para-agricoles, la fromagerie et ses salariés, etc... Car il faut savoir que dans ce domaine, on compte 5 emplois induits pour 1 chef d'exploitation ! C'est donc un tissu social vivant et « non délocalisable » pour le territoire, mais aussi la garantie de l'entretien de l'espace, des paysages, d'une qualité environnementale qui font tout l'attrait de ce territoire.

Quant à l'avenir, malgré tous ces atouts, et au vu du vieillissement des actifs, l'enjeu de la transmission des exploitations et des entreprises est le premier enjeu pour le maintien de cette filière. Car si plusieurs jeunes sont très motivés et déjà passionnés par le métier, ils ne sont plus assez nombreux, exode rural oblige. Et tous les acteurs se doivent de travailler d'ores et déjà ensemble (agriculteurs, élus, entrepreneurs etc...) pour redoubler d'efforts dans ce domaine. Mais les idées et les forces vives ne manquent pas, il y a toujours eu de formidables ressources dans ce beau pays !

François JOUFFRE,
Chambre d'agriculture de l'Ardèche, Coucouron



www.randonnees-ma.fr



Départ de la place de l'Eglise de Laveyrune (poteau).

1 Le village de Laveyrune, dont le nom viendrait de « veyrune », signifiant « eau vive » en patois local. La commune de Laveyrune, bien que située officiellement dans le département de l'Ardèche (07), porte le code postal 48250 relatif au département voisin de la Lozère où se trouve le bureau distributeur du courrier.

Longer la route D154 plein nord sur 300m en direction de Sommet des 3 Seigneurs (GR).

2 Au niveau de la Mairie tourner à droite en direction du Sommet des 3 Seigneurs (GRP). Prendre de la hauteur sur cette large piste sablonneuse.

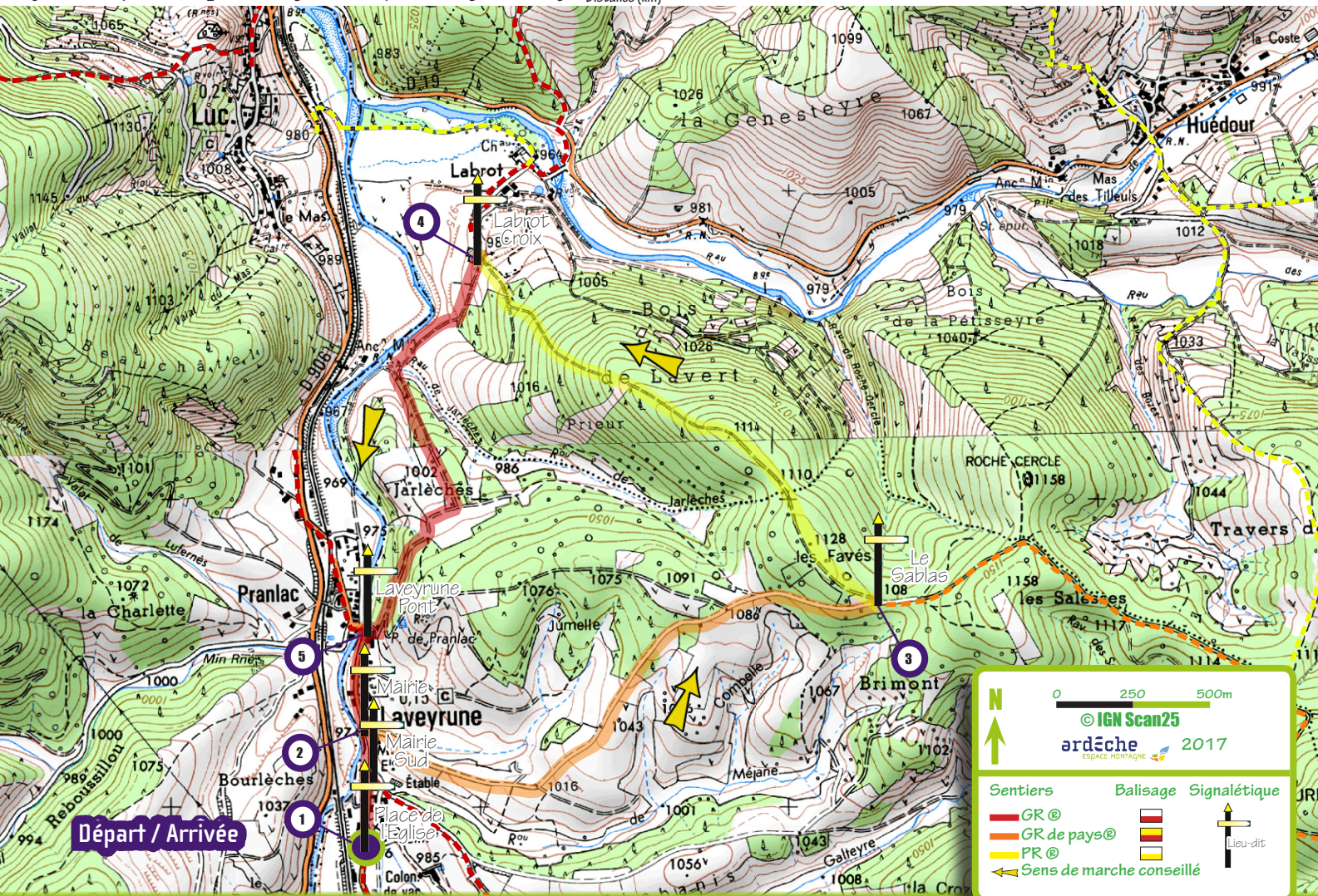
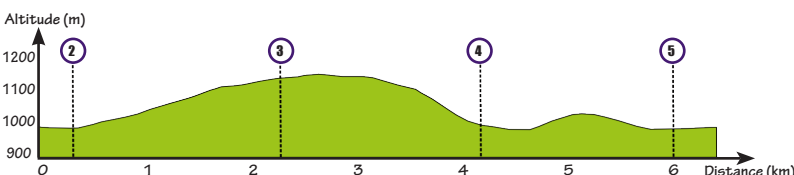
3 Un peu avant d'atteindre la forêt (poteau), bifurquer à gauche en direction de Labrot (PR). Le chemin longe la croupe à travers la lande à genêt puis la forêt lumineuse de pins sylvestres.

4 A l'intersection de la Croix de Labrot (Poteau), 2 possibilités :
 - Revenir à Laveyrune au plus court par la piste à gauche (PR).
 - Faire un aller-retour pour voir Labrot et son manoir à proximité du magnifique pont sur le Masméjean (affluent de l'Allier) et même pourquoi pas pousser jusqu'à Luc pour visiter son château en longeant la rive gauche du Masméjean, en traversant la passerelle sur l'Allier pour rejoindre le village au dessus (PR). Il est possible, une fois à Luc d'éviter de revenir sur vos pas à Labrot et de rejoindre Laveyrune par la route plein sud.

Le petit hameau de Labrot, dépendant de Saint-Etienne-de-Lugdarès, donna un grand personnage à l'Eglise : Le cardinal Bourret (1827-1896).

Sur une bonne partie du retour, la statue de la Vierge Marie érigée sur le donjon du château de Luc nous surveille. Situé à la frontière entre le Vivarais et le Gévaudan, le château de Luc, de part sa position stratégique fut le gardien de la voie Régordane, ce chemin très emprunté, entre autres, par les pèlerins de Saint-Gilles et Muletiers. Aujourd'hui en ruine, il est remis en valeur, depuis 1978, par une association de sauvetage, les Amis du Château de Luc.

5 Juste après le passage d'un petit ruisseau (de Jarlèches), ne pas manquer de monter sur la gauche (la piste tout droit conduit à la rivière 300m plus loin). Redescendre sur le pont sur l'Allier en face de Pranlac, village lozérien. Ne pas passer la frontière (!) et longer la route à gauche en direction de la place de l'Eglise de Laveyrune.



0 250 500m
 © IGN Scan25
 ardèche ESPACE MONTAGNE 2017

Sentiers	Balisage	Signalétique
GR ©		
GR de pays ©		
PR ©		

Lieu-dit