

Montagne ardéchoise

Parcours en vélo électrique, tous chemins et cyclotourisme

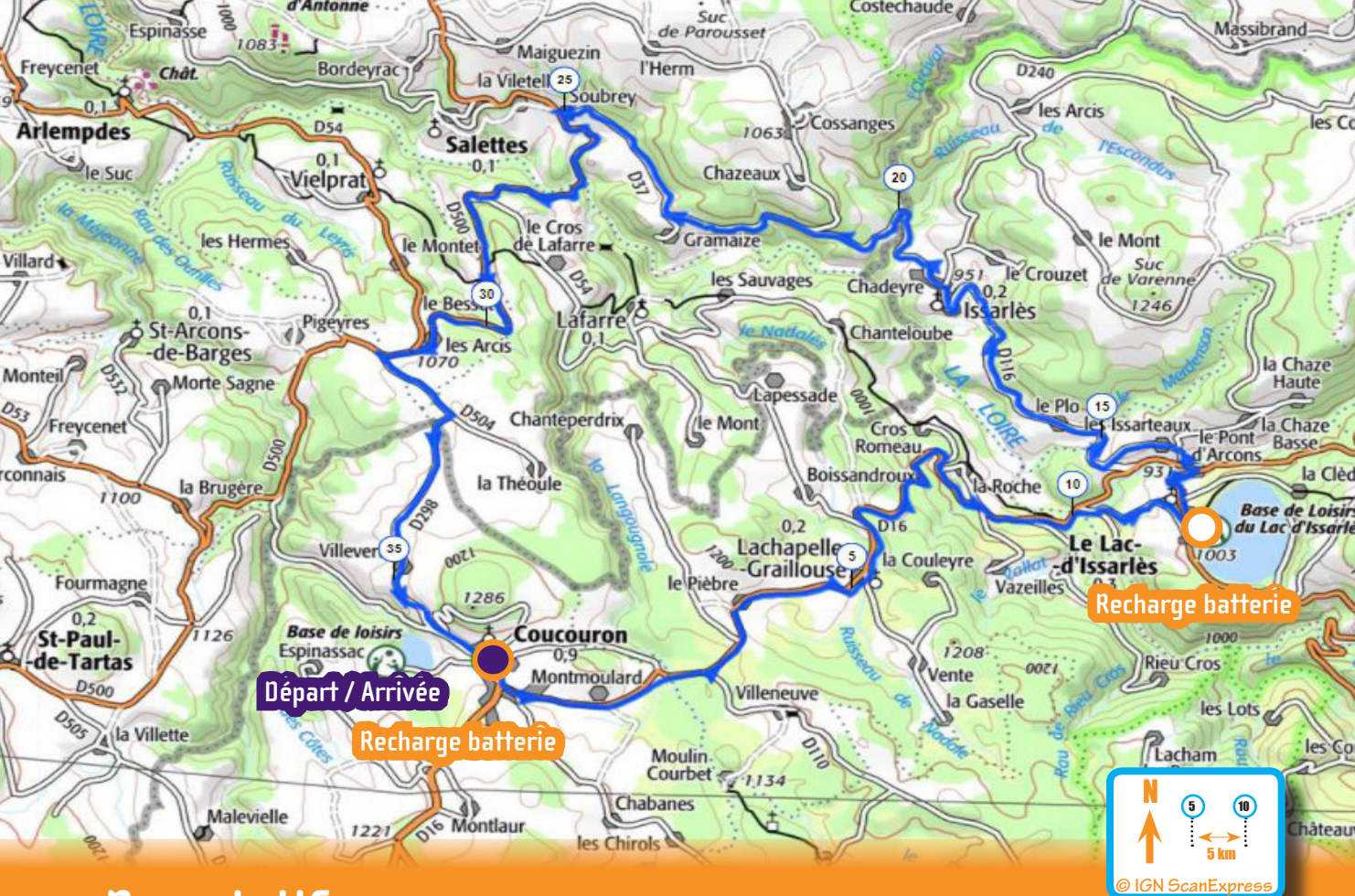
Départ : Coucouron



Eglise de Coucouron

16
Moyen

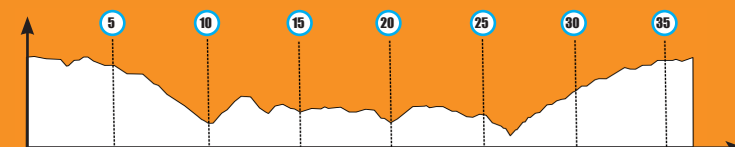
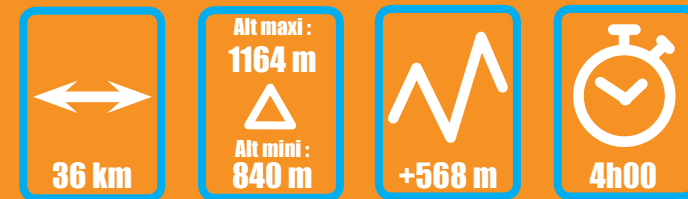
- Les églises du Haut Val de Loire -



Descriptif

Direction le village de La Chapelle-Graillose, très belle église romane du XIIème ; vous pourrez aussi admirer les très belles maisons en pierre de pays. Après avoir traversé la Loire vous montez jusqu'au village du Lac-d'Issarlès, église du XIXème avec son superbe toit de lauzes de phonolithe. Baignade possible dans le lac, un des plus profonds de France (138 m). Vous vous dirigez ensuite vers le village d'Issarlès ; prenez le temps de le visiter, certainement un des plus vieux villages de la Montagne Ardéchoise qui cache de véritables trésors : village sans rue, construit autour de deux places avec de magnifiques maisons

de pierre ; il y a aussi une très belle église du XIIème. En suivant la vallée de la Loire, vous arrivez au hameau de Soubrey ; dès les premières maisons vous avez sur votre droite le château de Soubrey. Vous traverserez ensuite les gorges de la Loire avant de monter doucement jusqu'au hameau des Arcs. Dans la montée vous pouvez faire un aller retour (environ 3 km) pour visiter en extérieur le Château du Cros de Laffarre.



Position	Direction	Nom route	Km effectués	Altitude	A voir	Services
Coucouron, Office de tourisme	➤	D 298	0,00 km	1158 m	Très belle église du XII, lac de Coucouron, Parcours patrimoine	Restaurants, bar, épicerie, boulangerie, boucherie, pharmacie, presse, poste, banque, Office de Tourisme 📍
D 298/D 16 (rond point)	➤	D 16	0,34 km	1163 m		
Voie communale / D 16	⬆️	D 16	1,47 km	1153 m		
D 16/D 110	⬆️	D 16	2,64 km	1146 m		
D 16 / Voie communale	⬆️	D 16	3,18 km	1164 m	Très belle église romane du XIIème	Restaurant, bar, dépôt de pain
La Chapelle-Graillose	⬆️	D 16	5,24 km	1102 m		
D 16 / Voie communale	⬆️	D 16	9,43 km	928 m		
Pont sur la Loire (après le pont)	➤	Voie communale	10,08 km	907 m	Pont sur la Loire	
Voie communale	➤	Voie communale	10,32 km	900 m		
Village du Lac-d'Issarlès, Voie communale	➤	Voie communale	11,31 km	981 m		
Village du Lac-d'Issarlès, Voie communale / D 116	➤	D 116	11,86 km	1008 m	Village du Lac-d'Issarlès, baignade, grottes troglodytes, église avec toit de lauzes	Restaurants, épicerie, bar, boulangerie, boucherie, presse, agence postale, camping municipal 📍
Village du Lac-d'Issarlès, D 116 / Voie communale	⬆️	D 116	12,36 km	998 m		
D 116/D 16 (rond point)	➤	D 116	13,08 km	934 m		
D 16 / Voie communale (après le pont)	➤	Voie communale	13,23 km	929 m		
Voie communale	➤	Voie communale	13,62 km	966 m		
Voie communale / D 116	➤	D 116	14,55 km	945 m	Eglise du XIIème, très belles maisons dans le village	Restaurant, tabac, presse, dépôt de pain
Village du Lac-d'Issarlès	⬆️	D 116	18,39 km	946 m		
D 116 / D 240 (plus loin la D 116 devient D 37)	➤	D 116 D 37	18,62 km	950 m		
D 37 / D 500	➤	D 500	25,13 km	916 m	Château de Soubrey (privé)	Restaurant
Pont sur la Loire	⬆️	D 500	26,42 km	843 m	Vue sur les gorges de la Loire	
D 500 / D 54	⬆️	D 500	28,16 km	938 m		
D 500 / D 54	⬆️	D 500	31,36 km	1066 m		
D 500 / D 298	➤	D 298	31,73 km	1070 m	Belles maisons traditionnelles	
Hameau de Villeverte	⬆️	D 298	34,82 km	1146 m		
Coucouron		Arrivée	36,55 km	1158 m	Possibilité de recharge de batterie 📍	ardèche ESPACE MONTAGNE 🏔️



Eglise d'Issarlès