



Montagne ardéchoise

Parcours en vélo électrique, tous chemins et cyclotourisme

Départ : Les Estables



Le plateau du Mézenc

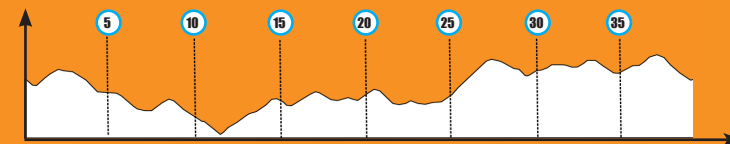
9
Moyen




- La route du Fin Gras du Mézenc -

Descriptif

C'est par la très belle route communale (dite des Deux Rabbes) que vous commencez votre circuit, vous rencontrerez de superbes points de vue sur toute la montagne. Après avoir traversé la vallée de la Veyradeyre vous rejoindrez le village du Béage ; à voir une belle fontaine (1910) près de l'église. En suivant la route départementale jusqu'à Sainte-Eulalie, de nombreux points de vue sur toute la Montagne Ardéchoise s'offriront à vous. Dans le village de Sainte-Eulalie ne manquez pas le ferme de Clastre

au toit de genêts (classée monument historique) mais aussi le jardin botanique de l'hort. Vous allez remonter la Loire jusqu'au Mont Gerbier de Jonc où une halte s'impose. Vous passerez en suite à proximité des ruines de la Chartreuse de Bonnefoy (petit aller retour de 1, 5 km). Un peu après la limite des départements de la Haute-Loire et de l'Ardèche, en contre bas de la route, des marmottes ont élu domicile.



Position	Direction	Nom route	Km effectués	Altitude	A voir	Services
Les Estables, Office de Tourisme			0 km	1332 m	Les Estables, nombreux toits de lauzes	Restaurants, épicerie, boulangerie, boucherie, bar, souvenirs, presse tabac, magasin de sport, produits locaux, Office de Tourisme, magasin Phonolite 
Voie communale D 36	↑	Voie communale	0,1 km	1325 m		
Voies communales	↖	Voie communale	2,83 km	1360 m	Très belle vue sur la Montagne Ardéchoise	
Voies communales	↖	Voie communale	5,8 km	1261 m	Col du Chabanis, vue panoramique sur la Montagne Ardéchoise	
Voie communale / D 535 (plus loin, la D 535 devient D 122)	↖	D 535 D 122	6,83 km	1215 m	Très belle vue sur le village du Béage et la vallée de la Veyrèdeyre	
D 122 / Voie communale	↑	D 122	8,56 km	1262 m	Belle fontaine sur la place du village	Restaurants, épicerie, boulangerie, boucherie, bar, souvenirs, presse tabac, produits locaux
D 122 / Voie communale	↖	D 122	9,9 km	1193 m		
Le Béage, D 122 / D 16	↖	D 122	13,54 km	1206 m	Un peu avant le sur votre droite, ancienne ferme au toit de genêts	
D 122 / Voie communale	↗	D 122	13,77 km	1218 m	Sur votre droite vue sur le Mont Gerbier de Jonc et votre gauche la vallée de la Loire	
D 122 / D 377 / D 302	↑	D 122	14,79 km	1262 m	Ferme de Clastre (monument historique), jardin botanique (Hort de Clastre)	Restaurant, épicerie, boulangerie, boucherie, bar, souvenirs, presse tabac, produits locaux, Office de Tourisme 
D 122 / Voie communale	↑	D 122	17,03 km	1288 m		
D 122 / D 536	↖	D 122	18,3 km	1248 m	Pont sur la Loire	
D 122 / Voie communale	↑	D 122	20,5 km	1293 m	La Loire avec belle vue sur le Mont Gerbier de Jonc. Aigue Nègre, premier affluent de la Loire	
D 122 / D 316	↗	D 316	21,01 km	1285 m	Ferme de Philippe en toit de genêts, visite possible	
Sainte-Eulalie	↖	D 116	21,77 km	1231 m	Mont Gerbier de Jonc. Ferme et sources de la Loire	Restaurants, marchés produits locaux, souvenirs, maison de site 
D 116 / D 122	↗	D 122	22,84 km	1248 m		
D 122 / D 116	↑	D 116	23,45 km	1228 m	D 377 à gauche faire un aller retour, 1,5 km pour les ruines de la Chartreuse de Bonnefoy. Oeuvre du parcours artistique de la Ligne de Partage des Eaux par Stéphane Thidet	
D 116	↑	D 116	24,25 km	1239 m	500 m plus loin la superbe ferme de Pré des Bœufs	
D 116	↑	D 116	25,71 km	1324 m		
D 116 / D 378	↖	D 378	27,12 km	1414 m		
D 378 / D 377	↑	D 378	34,66 km	1355 m		
D 378 / D 378a	↑	D 378a	34,77 km	1352 m		
Les Estables, Office de Tourisme		D 36	39,41 km	1332 m		

 Possibilité de recharge de batterie

ardèche
ESPACE MONTAGNE 



Les reines du Mézenc © Ardèche le goût - Fin Gras du Mézenc