

## Conseils pratiques

Prévoyez de bonnes chaussures de marche, de quoi manger, de quoi boire et de quoi vous protéger du froid, de la pluie et du soleil. Ces chemins traversent des espaces naturels d'une grande richesse mais d'une toute aussi grande fragilité, ainsi que des propriétés privées, des cultures, des élevages et des exploitations forestières qui n'aspirent qu'à la tranquillité et au respect... Aussi, à nous d'être des invités discrets...

- Pour la tranquillité des troupeaux, de la faune sauvage et des propriétés privées, tenez votre chien en laisse.
- Pour le respect des éleveurs, barrières et portillons doivent être refermés après votre passage.
- Les restes de pique-nique et autres déchets n'ont pas leur place en pleine nature.
- La nature est sensible aux incendies, il est interdit d'allumer un feu.

## Numéros utiles

Secours: 18 ou 112  
 Météo France Ardèche : 08 92 68 02 07  
 Office de tourisme de la Montagne Ardéchoise, bureau du secteur : Sainte-Eulalie : 04 75 38 89 78  
 Si vous rencontrez des anomalies sur votre passage (erreurs ou absence de balisage, décharges sauvages, dégradations, manque de sécurité, ... ou autres), merci de le signaler aux offices de tourisme ou au grâce à l'application SURICATE® sur <http://sentinelles.sportsdenature.fr/>

Les fiches randonnées de la Montagne ardéchoise sont téléchargeables gratuitement sur : [www.randonnees-ma.fr](http://www.randonnees-ma.fr)

Le circuit proposé est un sentier d'interprétation le long duquel vous trouverez des panneaux explicatifs et table d'orientation.

La thématique abordée est celle du partage au sens large. En effet, le Suc de Bauzon est un lieu où de nombreuses formes

### Le sentier du partage, sentier d'interprétation

Cet agréable circuit, boisé sur les trois quarts du parcours, vous emmènera au fil des stations d'interprétation au sommet d'un des plus beaux volcans de la montagne ardéchoise : le Suc\* de Bauzon et ses 1471m d'altitude, mais aussi en bordure du plus long fleuve de France : la Loire.

La forêt de Bauzon permet de découvrir diverses facettes du plateau ardéchois, à commencer par une terre empreinte de volcanisme. Ce dernier s'illustre ici par un cratère égueulé aux abords duquel on peut retrouver de nombreuses pierres rouges ou noires, très légères et aérées (projections volcaniques), caractéristiques essentielles du type strombolien.

La formation de cet édifice volcanique forme aussi un obstacle au cours de la Loire. Elle est ainsi détournée de son périple jusqu'alors plein Sud depuis le Gerbier de Jonc vers le Nord Ouest et la commune du Lac d'Issarlès. Le parcours passe d'ailleurs par la ligne symbolique du partage des eaux vers l'océan Atlantique ou la mer Méditerranée.

Au fil du parcours, de

nombreuses traces de l'histoire locale sont visibles, à l'image de nombreuses charbonnières qui sont la marque et l'héritage de l'exploitation d'une magnifique hêtraie sapinière présente depuis plusieurs siècles. Du temps où les seigneurs locaux partageaient leur repas au sommet du suc, frontière de leurs quatre territoires, profitant ainsi d'une vue imprenable sur la haute vallée de la Loire.

### Le partage des eaux

de partage existent : partage des eaux entre le bassin atlantique et méditerranée, partage de territoire (le suc de Bauzon fait la limite de 4 communes), partage de l'énergie (la montagne est une productrice d'énergie sous diverses formes : hydraulique, éolienne...).

L'attraction principale des aménagements est un trône faisant référence à un des chouans ardéchois des plus tenaces « le donnat Duny », originaire de Mazan l'Abbaye, il passe l'essentiel de sa vie à défendre la monarchie et le christianisme, s'opposant ainsi au juge de paix Enjolras à Montlaur (proche de Coucouron). Il finit par se faire arrêter, dénoncé par sa fiancée, et mourut de la fièvre typhoïde peu avant son exécution.

\*Le terme Suc est d'origine celtique « tsúcka » qui désigne la tête, le sommet. On retrouve ce terme ailleurs en Europe notamment à l'est de celle-ci.

Stanislas PEYRONNET, Accompagnateur en Montagne

# Montagne ardéchoise

Parcours de randonnées à la journée ou à la demi-journée

Départ : Rieutord



24  
Moyen

- Suc de Bauzon  
Sentier du partage -

8 km

Alt maxi : 1453 m  
Alt mini : 1119 m

+345 m










4h00

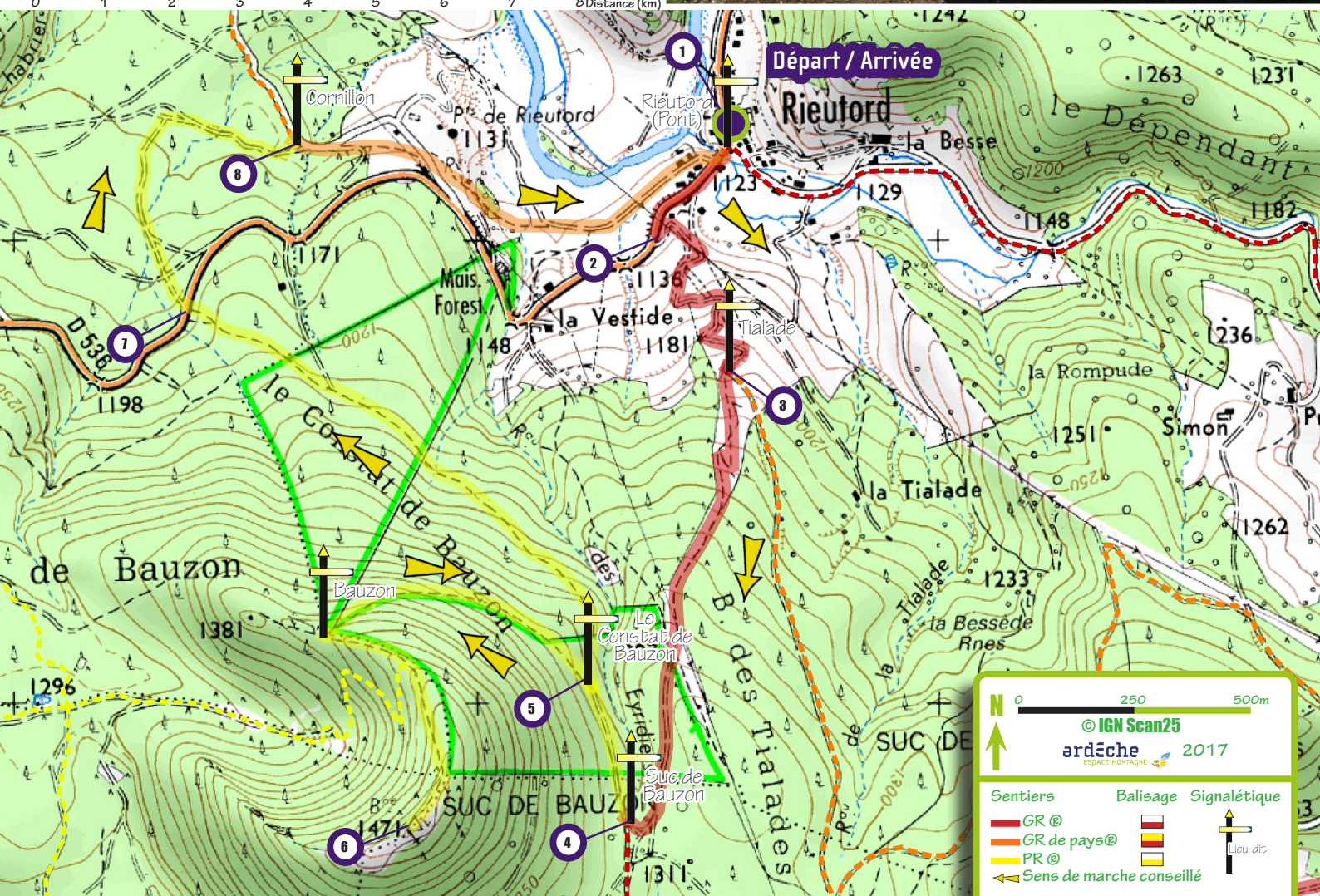
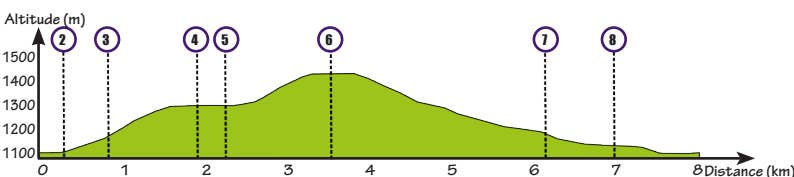


[www.randonnees-ma.fr](http://www.randonnees-ma.fr)



Départ du village de Rieutord, entrée nord, parking et table de présentation du circuit. Une signalétique, propre au sentier d'interprétation, en bois, a été posée sur le terrain.

- 1 Traverser le village le long de la rue principale (poteau) en direction de Saint-Cirgues-en-Montagne (GR). 
- 2 Sortir du village, longer la route encore 100m puis monter par le GR. 
- 3 Après quelques lacets, à la pâte d'oie, continuer à droite sur le GR en direction de Saint-Cirgues-en-Montagne et Piéfaud. Le chemin continue de monter, passer sous la ligne de haute-tension. 
- 4 Au croisement de piste (poteau), quitter le GR pour la piste au Nord-Ouest qui passe sous le Suc de Bauzon (PR) 
- 5 200m après, au croisement du Constat de Bauzon (poteau), il est possible de faire un aller-retour au sommet du Suc de Bauzon par la piste de Gauche. Une fois sur l'épaule du cratère (poteau), la remonter jusqu'au sommet où se trouve une table d'orientation. 
- 6 Après avoir contemplé la magnifique vue à 360°C, revenir sur ses pas. 
- 5 De nouveau au croisement du Constat de Bauzon, continuer sur la piste en direction de Rieutord plein Nord (PR). 
- 7 Traverser la D536 et poursuivre en face sur le chemin qui passe à proximité d'un sapin géant (PR). 
- 8 Rejoindre la route (poteau) et poursuivre en direction de Rieutord (GRP). Un chemin évite un peu la route puis la traverse plus loin pour passer 2 portillons et débouche non loin du coude de la Loire. Rejoindre le village. 



0 250 500m  
© IGN Scan25  
ardèche ESPACE MONTAGNE 2017

Sentiers	Balisage	Signalétique
GR @		
GR de pays @		
PR @		
		Lieu-dit

Sens de marche conseillé