

Montagne ardéchoise

Parcours en vélo électrique, tous chemins et cyclotourisme

Départ : Coucouron



Plateau de Coucouron

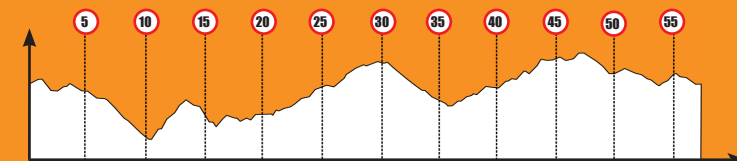
18 - Terres des seigneurs de Montlaur et Géorand -
Sportif






Descriptif

Direction le village de La Chapelle-Graillouse, très belle église romane du XIIème ; vous pourrez aussi admirer les très belles maisons en pierre de pays. Après avoir traversé la Loire vous montez jusqu'au village du Lac-d'Issarlès, église du XIXème avec son superbe toit de lauzes de phonolithe. Baignade possible dans le lac, un des plus profonds de France (138 m). Au-dessus du village, au col du Gage, belvédère sur le lac. Au lieu dit La Palisse, le barrage du même nom avec son imposante voûte de 57 m de haut, sur la Loire. Il sert de réservoir de régulation pour l'usine hydroélectrique de Montpezat. Vous remontez la vallée de la Loire jusqu'à Rieutord. Vous passez au pied du Suc de

Bauzon, volcan qui détourne définitivement la jeune Loire de son trajet vers la Méditerranée pour la guider vers l'Atlantique. Dans le village de Saint-Cirgues-en-Montagne, prenez le temps de visiter l'église du XIIème et ses vitraux modernes. Vous remontez la vallée où coule le Vernazon et longez la forêt de Mazan. Un peu après le lieu dit Fourdeau, vous suivrez une piste forestière sur environ 1,5 km. Dans le village d'Issanlas quelques belles maisons traditionnelles. Au lieu dit Chabannes se trouve le musée du tailleur de pierre (à visiter). Très très belle église romane au village de Coucouron.



Position	Direction	Nom route	Km effectués	Altitude	A voir	Services
Coucouron, Office de tourisme	↪	D 298	0,00 km	1158 m	Très belle église du XIIIème, lac de Coucouron, parcours patrimoine	Restaurants, bar, épicerie, boulangerie, boucherie, pharmacie, presse, poste, Office de Tourisme  , banque
Coucouron (la Poste)	↪	Voie communale	0,92 km	1158 m		
Coucouron	↪	Voie communale	0,16 km	1165 m		
Coucouron	↪	Voie communale	0,27 km	1166 m		
Voie communale / D 16	↪	D 16	2,25 km	1142 m		
D 16 / D 110	↪	D 16	2,90 km	1146 m		
D 16 / Voie communale	↕	D 16	3,40 km	1164 m	Village de La Chapelle-Graillose. Très belle église romane du XIIIème	Restaurant, dépôt de pain
La Chapelle-Graillose D 16 / Voie communale	↕	D 16	5,50 km	1102 m		
D 16 / Voie communale	↕	D 16	6,07 km	1093 m		
D 16 / Voie communale	↕	D 16	9,60 km	932 m		
D 16 / Voie communale (après le pont)	↪	Voie communale	10,37 km	911 m	Pont sur la Loire	
Voie communale	↪	Voie communale	10,58 km	900 m		
Village du Lac-d'Issarlès, Voie communale	↕	Voie communale	11,64 km	981 m	Village du Lac-d'Issarlès, baignade, grottes troglodytes, église avec toit de lauzes	Restaurants, alimentation, bar, boulangerie, boucherie, camping municipal 
Village du Lac-d'Issarlès, Voie communale / D 116	↪	D 116	12,13 km	1008 m		
D 116 / Voie communale	↕	D 116	13,54 km	1091 m	Col du Gage, superbe vue sur le lac d'Issarlès	
D 116 / Voie communale	↪	D 116	15,00 km	1024 m		
D 116 / Voie communale	↕	D 116	19,00 km	982 m	Barrage de la Palisse	
La Palisse, D 116 / D 160 (pont)	↪	D 160	20,78 km	1025 m	Pont sur la Loire	
D 160 / Voie communale	↪	Voie communale	20,97 km	1018 m	Vallée de la Loire	
Voie communale / D 536	↪	D 536	26,30 km	1144 m		
D 536 / Voie communale	↕	D 536	28,64 km	1247 m	Belle vue sur la Montagne Ardéchoise	Bar restaurant
D 536 / D 110	↪	D 110	30,46 km	1254 m		
D 110 / Voie communale	↪	D 110	32,45 km	1178 m		Restaurant
D 110 / D 160	↕	D 110	35,75 km	1062 m		
Saint-Cirgues-en-Montagne, D 110 / D 160	↪	D 110	35,88 km	1060 m	Très belle église du XIIIème	Restaurants, épicerie, boulangerie, boucherie, bar, camping 
D 110 / D 288	↪	D 288	36,74 km	1076 m		
D 288 / Voie communale	↪	D 288	41,67 km	1174 m		
D 288 / Voie communale	↪	Voie communale	45,30 km	1284 m		
Voie communale (goudron puis piste)	↕	Voie communale	46,75 km	1285 m		
Pistes forestières	↪	Piste forestière	47,76 km	1294 m		
Piste forestière / Voie communale	↪	Voie communale	48,06 km	1289 m		
Voie communale	↕		51,09 km	1236 m		
Issanlas, Voie communale / D 117	↕	D 117	51,20 km	1228 m	Très belle maison dans le village	Produits locaux
D 117 / Voie communale	↪	D 117	51,64 km	1221 m		
D 117 / Voie communale	↪	Voie communale	51,74 km	1224 m		
Voies communales	↪	Voie communale	55,16 km	1205 m	Hameau de Chabanne, musée, la maison du tailleur de pierre	
Voie communale / D 16	↪	D 16	57,11 km	1162 m		
D16 / D 298 (rond point)	↪	D 298	57,33 km	1162 m		
Coucouron, Office de Tourisme		Arrivée	57,61 km	1158 m		

 Possibilité de recharge de batterie

ardèche
ESPACE MONTAGNE 