

# Montagne ardéchoise

Parcours en vélo électrique, tous chemins et cyclotourisme

Départ : St-Cirgues-en-Montagne



Saint-Cirgues-en-Montagne

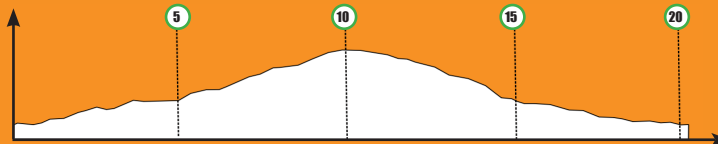
**19** - La forêt domaniale de Mazan -  
Facile

## Descriptif





Vous remonterez la vallée où coule le Vernazon et longerez la forêt de Mazan. Vous suivrez ensuite une très belle piste forestière sur environ 4 km qui vous montera jusqu'au hameau de Banne. Superbe descente dans la forêt de Mazan qui, selon les dires est la plus belle forêt d'Ardèche. Visite incontournable des ruines de l'abbaye cistercienne au cœur du village de Mazan construite entre 1119 et 1122. En ce début de XIIème siècle, des chanoines viennent s'installer sur le lieu du Mas d'Adam

(toponyme qui va évoluer vers MAZAN). Dans l'église de Mazan ont été installés les vitraux réalisés par Louis-René Petit à l'occasion du 900ème anniversaire de la fondation de l'ordre de Cîteaux. Evoquant l'histoire de cet ordre religieux ainsi que certaines scènes bibliques, ces vitraux d'une grande luminosité comptent parmi les chefs d'œuvre du vitrail contemporain.

- 20 km
- Alt maxi : 1334 m  
Alt mini : 1053 m
- +303 m
- 2h00





Position	Direction	Nom route	Km effectués	Altitude	A voir	Services
Camping de St-Cirgues-en-Montagne			0,00 km	1057 m		Camping 
D 160		D 160	0,09 km	1059 m	Très belle église du XIIème	Restaurants, épicerie, boulangerie, boucherie, bar
Saint-Cirgues-en-Montagne, D 160 / D 110		D 110	0,33 km	1060 m		
Saint-Cirgues-en-Montagne, D 110 / D 288 (sortie de village)		D 288	1,19 km	1071 m		
D 288 / Voie communale		D 288	2,99 km	1117 m	Vallée du ruisseau du Vernazon	
D 288 / Voie communale		D 288	4,25 km	1138 m		
D 288 / Voie communale		D 288	4,83 km	1143 m		
D 288 / Piste forestière (avant le pont)		Piste forestière	6,22 km	1173 m	Piste forestière qui suit la vallée du ruisseau de Rioufrède	
Piste forestière		Piste forestière	9,99 km	1334 m		
Piste forestière / Voie communale		Voie communale	10,22 km	1331 m		
Voie communale / D 239		D 239	10,29 km	1333 m		
D 239 / Voie communale		D 239	11,59 km	1293 m	La forêt de Mazan	
Mazan l'Abbaye		D 239	15,40 km	1135 m	A voir absolument les ruines de l'Abbaye de Mazan (XIIème siècle) et l'oeuvre du parcours artistique de la Ligne de Partage des Eaux par Felice Varini	Restaurants, Office de Tourisme
D 239 / Voie communale		D 239	17,18 km	1065 m		
D 239 / Voie communale		D 239	17,62 km	1080 m		
D 239 / D 160		D 160	18,62 km	1070 m		
D 160 / D 110		D 160	19,86 km	1064 m		
D 160 / D 110		D 160	19,98 km	1059 m		
Camping de St-Cirgues-en-Montagne		Arrivée	20,29 km	1057 m		

 Possibilité de recharge de batterie

**ardèche**  
ESPACE MONTAGNE 



L'Abbaye de Mazan et ses cercles en feuille d'or