

Montagne ardéchoise

Parcours en vélo électrique, tous chemins et cyclotourisme

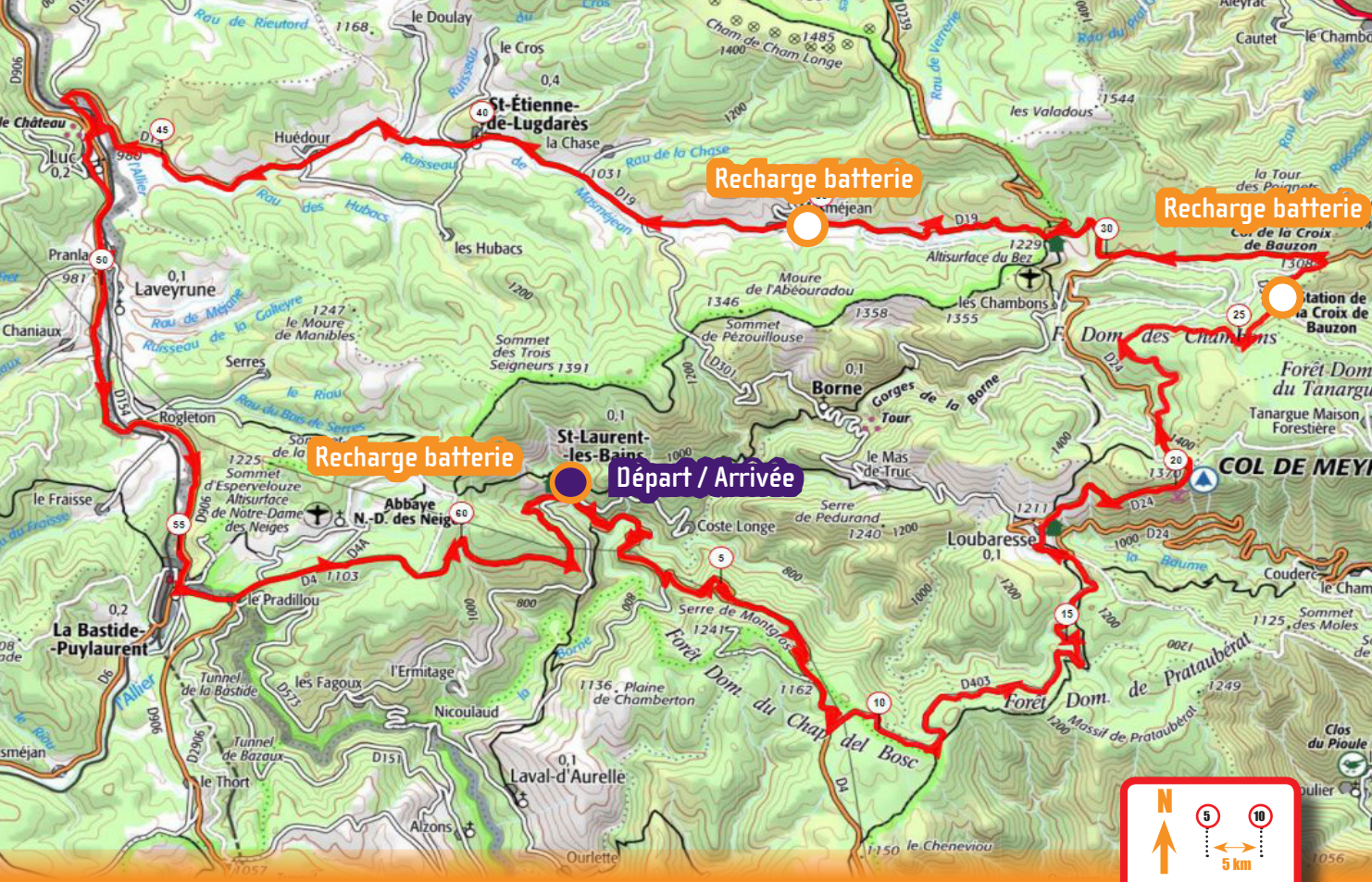
Départ : Saint-Laurent-les-Bains



La tour de Saint-Laurent-les-Bains © Risoan

27
Sportif

- La route des trois vallées -



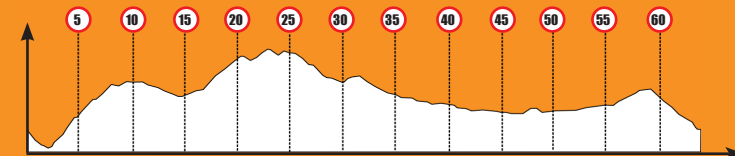
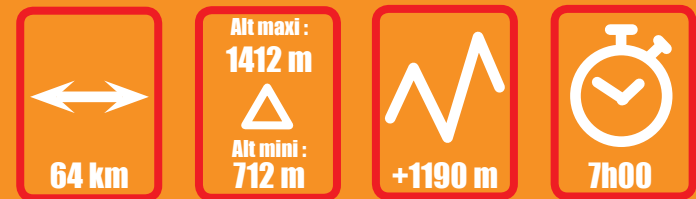
Descriptif

Ce circuit vous propose le passage de deux cols mythiques : le col de Chap del Bosc et le col de Meyrand. Vous traverserez la vallée de la Borne qui est très connue pour la pratique du canyoning, mais aussi des pêcheurs et des amateurs d'espaces sauvages. Vous passerez par Loubaresse qui est la plus petite commune du département de l'Ardèche. Arrêtez-vous au belvédère du col de Meyrand, panorama exceptionnel. Puis par les pistes forestières, vous passerez à la station de La Croix de Bauzon. Arrêtez vous au moulin à eau de Masméjean qui vous contera son histoire. A Saint-Etienne-de-Lugdarès, l'église est surnommée «la cathédrale de la montagne» tant sa taille est imposante. Vous suivrez la vallée de la rivière la Masméjeanne qui vous conduira jusqu'à Luc où vous êtes invités à faire le

détour par le château, dominant la vallée de l'Allier et le chemin de la Régordane avec une vue imprenable sur le Tanargue. Ce château du XIIème siècle, en partie restauré, constitue une visite incontournable dans la région. Vous passerez par La Bastide-Puylaurent, village sur deux départements l'Ardèche et la Lozère. Faites un aller-retour à l'abbaye de Notre Dame de Neiges, nationalement connue, qui possède une riche histoire : Charles de Foucault y apprit la vie monastique, Robert Louis Stevenson y fit étape.



La Région
Auvergne-Rhône-Alpes



www.randonnees-ma.fr



Position	Direction	Nom route	Km effectués	Altitude	A voir	Services		
Saint-Laurent-les-Bains		D 4	0,00 km	847 m	Village de Saint-Laurent-les-Bains, fontaine d'eau chaude à 53°C, thermes, tour médiévale, musée : «l'Odysée des Eaux»	Restaurants, épicerie, dépôt de pain, presse, tabac, agence postale; Office de Tourisme		
D 4 / Voie communale	↑	D 4	0,30 km	828 m				
Pont sur la Borne	↑	D 4	1,89 km	712 m				
D 4 / Voie communale	↘	D 4	3,83 km	888 m				
Col de Chap del Bosc, D 4 / D 403	↘	D 403	9,00 km	1168 m				
D 403 / D 24	↘	D 24	16,83 km	1142 m				
D 24 / Voie communale	↘	Voie communale	17,36 km	1171 m				
Loubaresse, Voie communale	↘	Voie communale	17,47 km	1176 m			Le village de Loubaresse	Restaurant, épicerie, bar
Loubaresse, Voie communale	↘	Voie communale	17,73 km	1206 m				
Loubaresse, Voie communale / D 24	↘	D 24	17,87 km	1224 m			Belvédère avec panorama exceptionnel	Belle piste forestière, forêt domaniale du Tanargue
Col de Meyrand	↑	D 24	20,40 km	1370 m				
D 24 / Piste forestière	↘	Piste forestière	21,26 km	1324 m	Station de ski de la Croix de Bauzon	Restaurant		
Piste forestière	↑	Piste forestière	22,00 km	1359 m				
Piste forestière	↘	Piste forestière	22,10 km	1367 m				
Piste forestière	↑	Piste forestière	23,10 km	1411 m				
Piste forestière	↘	Piste forestière	24,05 km	1365 m				
Piste forestière	↘	Piste forestière	24,54 km	1396 m				
Croix de Bauzon	↘	D 319	26,04 km	1364 m			Col du Bez, ligne de partage des eaux	Restaurant
D 319 / D 19	↘	D 19	27,16 km	1306 m				
D 19 / D 24	↑	D 19	30,00 km	1175 m			Le moulin de Masméjean	Eglise Gothique
D 19 / D 239	↑	D 19	31,62 km	1229 m				
Moulin de Masméjean	↑	D 19	35,15 km	1095 m				
D 19 / Voie communale	↑	D 19	35,45 km	1088 m				
D 19 / Voie communale	↑	D 19	37,12 km	1059 m				
D 19 / D 301	↑	D 19	37,65 km	1054 m				
D 19 / Voie communale	↑	D 19	38,71 km	1037 m				
D 19 / Voie communale	↑	D 19	39,77 km	1044 m				
Saint-Etienne-de-Lugdarès, D 19 / Voie communale	↑	D 19	39,98 km	1040 m				
Saint-Etienne-de-Lugdarès, D 19 / Voie communale	↑	D 19	40,29 km	1034 m	Eglise du XIIème, Château	Restaurants, épicerie dépôt de pain, bars, boucherie, pharmacie, poste, gare, Office de Tourisme, garage, multiservices		
Saint-Etienne-de-Lugdarès, D 19 / Voie communale	↑	D 19	40,62 km	1030 m				
D 19 / Voie communale	↑	D 19	41,37 km	1009 m				
D 19 / Voie communale	↑	D 19	41,47 km	1008 m				
Huédour, D 19 / Voie communale	↑	D 19	42,53 km	994 m				
Huédour, D 19 / Voie communale	↑	D 19	42,86 km	985 m				
D 19 / Voie communale	↘	D 19	45,00 km	978 m				
D 19 / D 192	↘	D 19	47,00 km	965 m				
D 19 / D 906	↘	D 906	47,70 km	983 m				
D 906 / Voie communale	↘	Voie communale	47,75 km	983 m				
Luc, Voie communale	↑	Voie communale	47,91 km	1010 m	Aller retour Abbaye de Notre Dame des Neiges. A la Croix du Pal : Oeuvre du parcours artistique de la Ligne de partage des Eaux par Huang Yong Ping	Boutique, souvenirs, produits du terroir		
Luc, Voie communale	↘	Voie communale	48,15 km	1010 m				
Luc, Voie communale	↑	Voie communale	48,20 km	1005 m				
Voie communale / D 906	↘	D 906	48,94 km	985 m				
D 906 / D 154	↑	D 906	49,54 km	981 m				
D 906 / D 154	↑	D 906	52,90 km	999 m				
La Bastide-Puylaurent, D 906 / D 6	↘	D 906	55,85 km	1020 m				
D 906 / D 4 (Rond Point)	↘	D 4	56,59 km	1052 m				
D 4 / D 4a	↑	D 4	57,93 km	1099 m				
D 4 / Voie communale	↑	D 4	63,85 km	860 m				
Saint-Laurent-les-Bains		Arrivée	64,00 km	847 m	Possibilité de recharge de batterie			

Possibilité de recharge de batterie

ardèche
ESPACE MONTAGNE